



USAID
ВІД АМЕРИКАНСЬКОГО НАРОДУ



НадраMonitor

**МОНІТОРИНГ ДОЗВІЛЬНОЇ ДІЯЛЬНОСТІ ТА
ЗМІН У РЕГУЛЮВАННІ ВИДОБУВНОЇ ГАЛУЗІ**

8-14 листопада 2021 року

Підготовка даного аналітичного продукту стала можливою завдяки підтримці американського народу, наданій через Агентство США з міжнародного розвитку (USAID) у рамках проєкту “Прозорість Енергетичного Сектору”, який виконує ГО “ДІКСІ ГРУП”. Інформація, викладена в цьому дослідженні, є виключною відповідальністю ГО “ДІКСІ ГРУП” і за жодних обставин не може розглядатися як така, що відображає позицію USAID чи Уряду США.

© ГО «Діксі Груп», 2021 р.

Електронні аукціони та спецдозволи на користування надрами

З 8 по 14 листопада 2021 року, відповідно до судових рішень, Держгеонадра анулювала дію **9** спеціальних дозволів на користування надрами. Зокрема, анульовано дію спецдозволів на видобування таких корисних копалин:

- кам'яного вугілля на 5 ділянках надр у [Луганській](#) області;
- питних підземних вод на 2 ділянках надр у [Харківській](#) та [Херсонській](#) областях;
- технічних підземних вод на 2 ділянках надр у [Харківській](#) та [Одеській](#) областях.

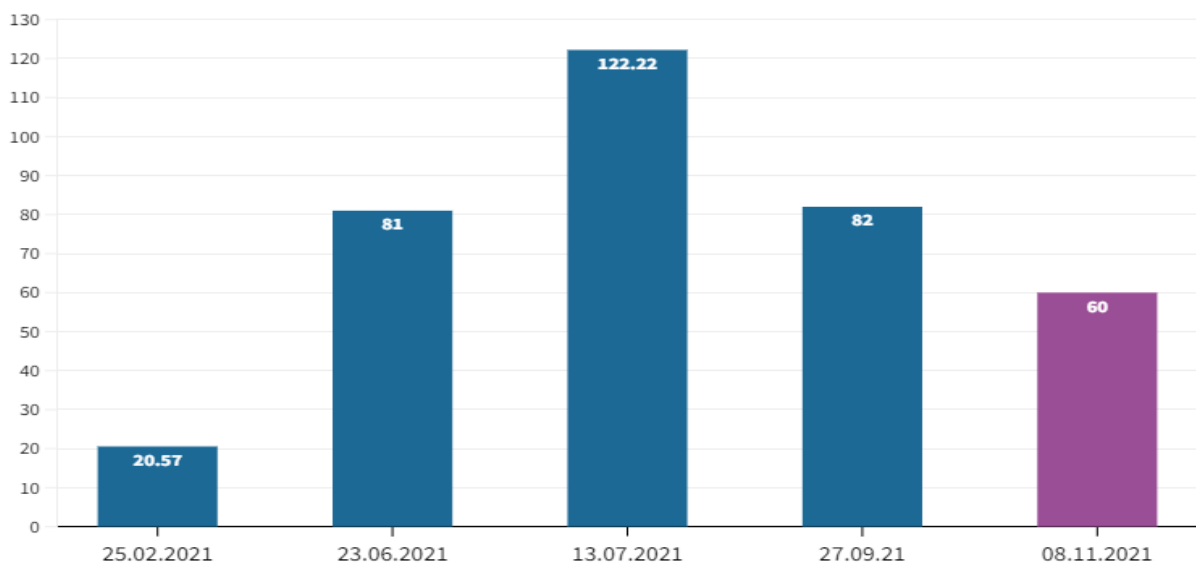
8 листопада 2021 року відбулися повторні онлайн-торги з продажу спеціальних дозволів на користування надрами для лотів, які не знайшли свого покупця на попередніх аукціонах. Зокрема, цінову пропозицію отримав спецдозвіл на геологічне вивчення та ДПР на ділянці надр в м. Мукачево, де розташована свердловина № 1-М у [Закарпатській](#) області з мінеральними підземними водами (стартова ціна – 181 640 грн, цінова пропозиція – 411 002 грн).

Також відбулися торги для 2 спецдозволів, які є рекордсменами серед повторних торгів:

- ділянка «Рудоносне поле Заліси-Шменьки» у [Волинській](#) області з покладами мідних руд (стартова ціна – 42 567 грн, цінова пропозиція – 60 000 000 грн).

Цінові пропозиції для ділянки «Рудоносне поле Заліси-Шменьки», млн грн

Спецдозвіл виставляється на торги п'ятий раз, проте компанії-переможці (деякі з компаній мають ознаки фіктивності) кожного разу відмовлялися підписувати протокол аукціону, тим самим анулюючи результати аукціону

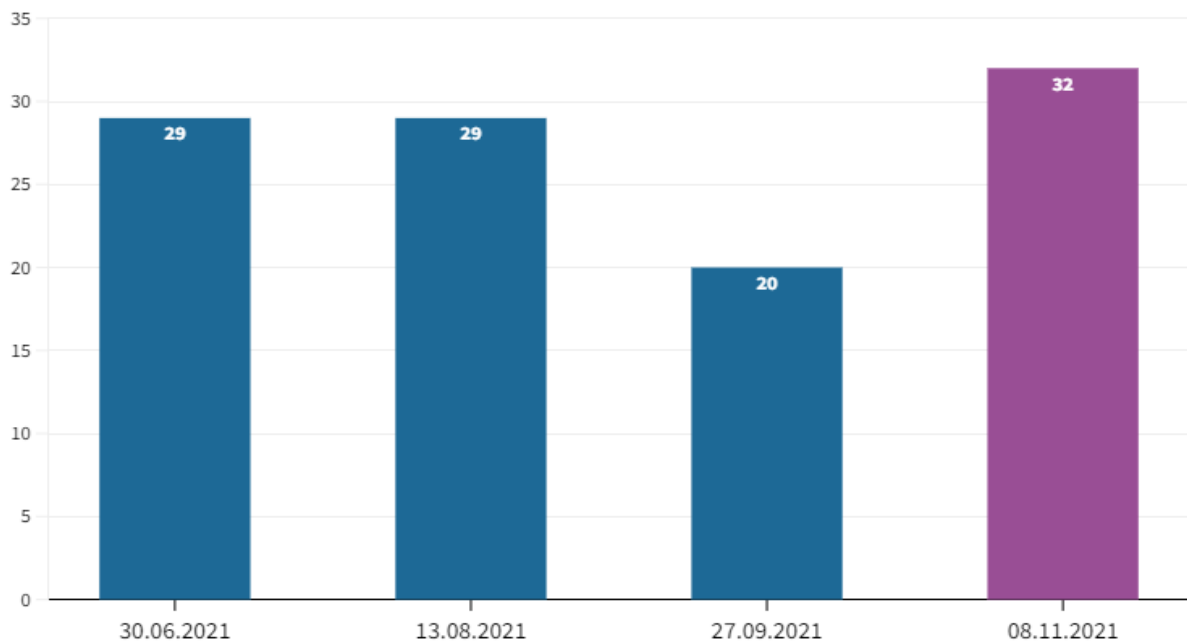


Торги, що відбулися 8.11.2021 на етапі "очікується публікування протоколу"

- ділянка Левадівська у [Одеській](#) області з покладами піску (стартова ціна – 6 092 грн, цінова пропозиція – 32 000 000 грн).

Цінові пропозиції для ділянки Левадівська, млн грн

Спецдозвіл виставляється на торги 4 раз, кожного разу компанії переможці надавали цінові пропозиції від 20 до 29 млн грн із великим відривом від інших учасників торгів та не підписували протокол торгів



Торги, що відбулися 8.11.2021 на етапі "очікується публікування протоколу"

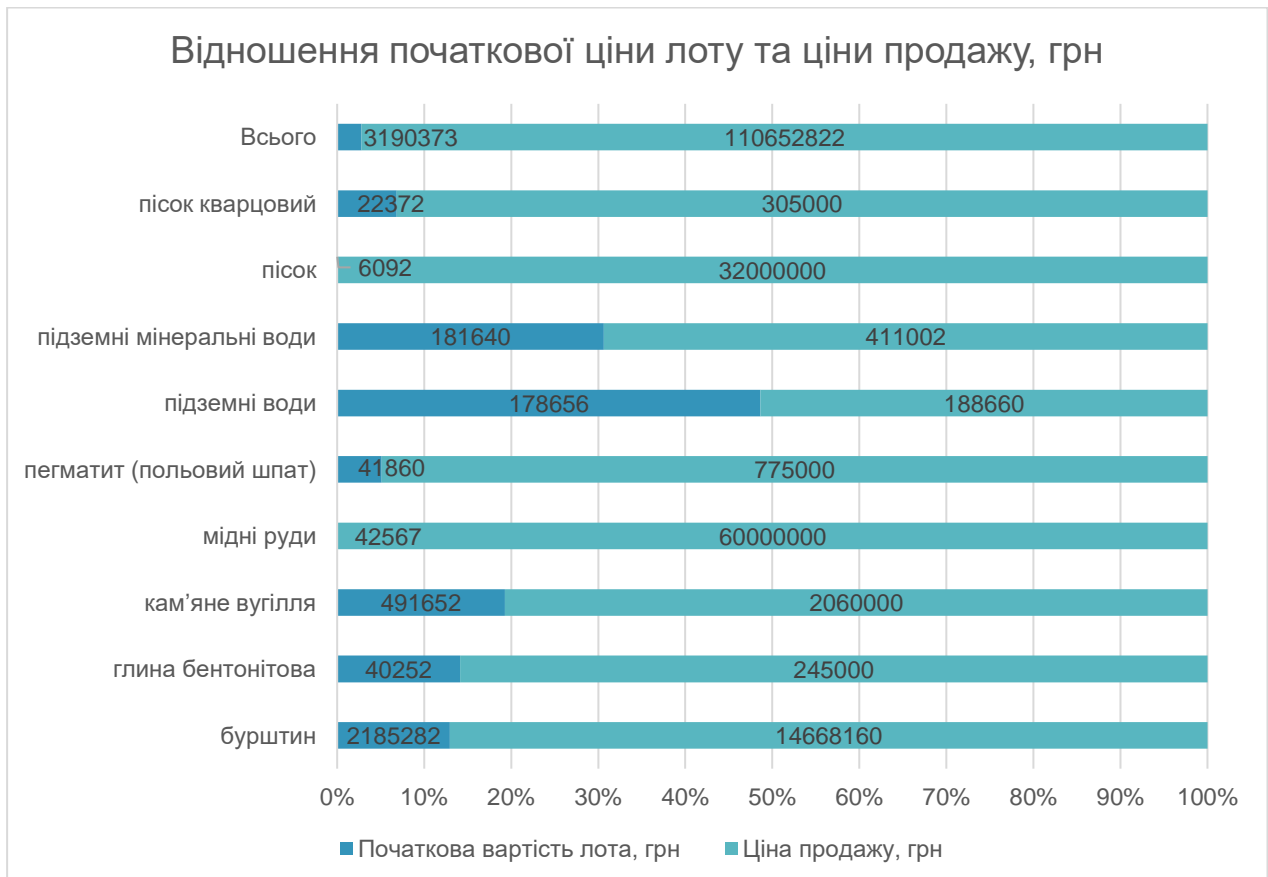
Враховуючи попередні невдалі спроби провести торги, а також великі розриви між стартовою та кінцевою цінами, експерти НадраMonitor будуть слідкувати за перебігом продажу спеціальних дозволів на користування надрами за цими ділянками.

9 листопада 2021 року відбувся XVI онлайн аукціон з продажу спеціальних дозволів на користування надрами, де з 13 виставлених лотів цінові пропозиції отримали 10 лотів.

Зокрема, відбулися торги за 5 спецдозволами на геологічне вивчення, у тому числі ДПР з покладами бурштину у [Рівненській](#) області. При загальній стартовій ціні у 2 937 702 грн, сума очікуваних надходжень до бюджету складає на 17 936 820 грн.

Також на XVI аукціоні цінові пропозиції отримали спецдозволи на геологічне вивчення у тому числі ДПР з такими корисними копалинами:

- кам'яне вугілля у [Донецькій](#) області (стартова ціна – 491 652 грн, цінова пропозиція – 2 060 000 грн);
- пегматит у [Житомирській області](#) (стартова ціна – 41 860 грн, цінова пропозиція – 775 000 грн);
- глина бентонітова у [Донецькій області](#) (стартова ціна – 40 252 грн, цінова пропозиція – 245 000 грн);
- підземні води у [Сумській](#) області (стартова ціна – 178 656 грн, цінова пропозиція – 188 660 грн);
- пісок кварцовий у [Запорізькій](#) області (стартова ціна – 22 372 грн, цінова пропозиція – 305 000 грн).



Держгеонадра [опублікувала](#) перелік ділянок надр місцевого значення, спеціальні дозволи на користування якими пропонується надати без проведення аукціону:

| № п/п | Об'єкт надрокористування | | | | Початкова ціна дозволу, грн. |
|-------|--|-----------------------|--------------------------|---|------------------------------|
| | Назва об'єкта надрокористування | Вид корисної копалини | Вид користування надрами | Місце розташування | |
| 1. | Ділянка «Циблі» | пісок | геологічне вивчення | Київська обл., Бориспільський р-н | 3 235 717 |
| 2. | Пересічнянське родовище Західна і Східна ділянки | пісок | видобування | Харківська обл., Харківський р-н | 228 879 |
| 3. | Збручанська ділянка | пісок | геологічне вивчення | Хмельницька обл., Кам'янець-Подільський р-н | 26 719 |
| 4. | Ділянка «Рославська» | пісок | геологічне вивчення | Київська обл., Бориспільський р-н | 400 781 |
| 5. | Ділянка Рудка | пісок | геологічне вивчення | Дніпропетровська обл., Дніпровський р-н | 16 699 |

Останній день подання заявок 11.12.2021 року.

Інші події

Кабінет Міністрів України:

[погодив](#) призначення Лисака В. В. виконуючим обов'язки генерального директора державного підприємства «Вугільна компанія «Краснолиманська».

[призначив](#) Сафарова Фаріда Каміл Огли заступником Міністра енергетики України з питань цифрового розвитку, цифрових трансформацій і цифровізації.

[припинив](#) ліквідацію Національної акціонерної компанії «Енергетична компанія України» та постановив, що управління компанією здійснюватиме Міненерго, який до 19 листопада повинен затвердити статут компанії.

Держгеонадра у тестовому режимі [додала](#) функціонал наповнення Державного реєстру артезіанських свердловин до електронного кабінету надрокористувача, що функціонує на державному геологічному порталі. Електронний сервіс дозволяє водокористувачам самостійно вносити дані до реєстру.

Уряд [підписав угоди](#) на розподіл продукції щодо розробки нафти, природного газу та конденсату на Грунівській та Охтирській ділянках з енергетичним холдингом EP Holding. З офіційних повідомлень відомо, що термін дії угод складає 50 років, а обов'язкова програма робіт передбачає:

- протягом перших 5 років інвестування в розробку ділянок понад 1,5 млрд грн;
- проведення 3D-сейсміки на площі 500 км²
- буріння 18 свердловин .

Загальна площа за 2 УРП сягає 1750 км².